

Keskkonnaamet
VÄLITÖÖ MÕÕTMISE PROTOKOLL

Välitöö nr: 10000043096 Teostamise aeg: 08.08.2024
Välitöö liik: MUE

Asukoht

Maakond: Lääne-Viru maakond Vald: Väike-Maarja vald
Kinnistu nimi: Kinnistu nr:
Metskond: Ida-Harjumaa ja Lääne-Virumaa Kvartal: TR099
Katastriüksus: 92703:001:0080 Eraldis: 6

Mõõdetud ala kokku

G	N	H	Vanus
	4288	1.7	

I rinde puud

Rinne	Koef	PL	Vanus	H	D	G	N	M	T
I	15	HB		1.9			622		
I	67	KS		1.7			2866		
I	16	KU		1.3			689		
I	2	MA		0.9			67		
I	1	TA		1.5			44		
Kokku	100						4288		

Kasutatud mõõtevahendid:

Koostaja: Tõnis Saarmets Osalejad: Tõnis Saarmets, Heidi Salujõe

Keskkonnaamet
LOENDAMISE PROTOKOLL

Välitöö nr: 10000043096

Teostamise aeg: 08.08.2024

Välitöö liik: MUE

Mõõtmise liik: Loendamine, proovitükkidega

Asukoht

Maakond: Lääne-Viru maakond

Vald: Väike-Maarja vald

Kinnistu nimi:

Kinnistu nr:

Metskind: Ida-Harjumaa ja Lääne-Virumaa

Kvartal: TR099

Katastriüksus: 92703:001:0080

Eraldis: 6

Mõõtmised

Proovitükk: 1

Proovitüki raadius (m): 3.99

Poolring: ei

Keskpunkti koordinaadid:

X: 6557248.4

Y: 634379.02

Grupp	Rinne	Puuliik	N
PUU	1	KU	2
PUU	1	KS	11
PUU	1	HB	6
PUU	1	TA	1

Mudelpuud

Grupp	Rinne	Puuliik	A	H	D
PUU	1	KU		1.3	
PUU	1	KS		1.5	
PUU	1	HB		1.7	
PUU	1	TA		1.3	

Proovitükk: 2

Proovitüki raadius (m): 3.99

Poolring: ei

Keskpunkti koordinaadid:

X: 6557250.19

Y: 634436.54

Grupp	Rinne	Puuliik	N
PUU	1	KU	1
PUU	1	KS	5
PUU	1	HB	1

Mudelpuud

Grupp	Rinne	Puuliik	A	H	D
PUU	1	KU		1.0	
PUU	1	KS		1.3	
PUU	1	HB		2.0	

Proovitükk: 3

Proovitüki raadius (m): 3.99

Poolring: ei

Keskpunkti koordinaadid:

X: 6557278.06

Y: 634406.89

Grupp	Rinne	Puuliik	N
PUU	1	KU	6
PUU	1	KS	22
PUU	1	MA	1

Mudelpuud

Grupp	Rinne	Puuliik	A	H	D
PUU	1	KU		1.3	
PUU	1	KS		2.0	
PUU	1	MA		0.8	

Proovitükk: 4 Proovitüki raadius (m): 3.99
Poolring: ei
Keskpunkti koordinaadid: X: 6557305.92 Y: 634377.23

Grupp	Rinne	Puuliik	N
PUU	1	KU	3
PUU	1	TA	1
PUU	1	KS	14

Mudelpuud

Grupp	Rinne	Puuliik	A	H	D
PUU	1	KU		1.0	
PUU	1	KS		1.7	
PUU	1	TA		1.7	

Proovitükk: 5 Proovitüki raadius (m): 3.99
Poolring: ei
Keskpunkti koordinaadid: X: 6557279.85 Y: 634464.4

Grupp	Rinne	Puuliik	N
PUU	1	KU	4
PUU	1	KS	21
PUU	1	HB	9
PUU	1	MA	1

Mudelpuud

Grupp	Rinne	Puuliik	A	H	D
PUU	1	KU		1.3	
PUU	1	KS		1.5	
PUU	1	HB		1.7	
PUU	1	MA		0.8	

Proovitükk: 6 Proovitüki raadius (m): 3.99
Poolring: ei
Keskpunkti koordinaadid: X: 6557307.71 Y: 634434.75

Grupp	Rinne	Puuliik	N
PUU	1	KS	20
PUU	1	KU	6
PUU	1	MA	1
PUU	1	HB	5

Mudelpuud

Grupp	Rinne	Puuliik	A	H	D
PUU	1	KS		1.5	
PUU	1	KU		1.7	
PUU	1	MA		1.1	
PUU	1	HB		2.0	

Proovitükk: 7 Proovitüki raadius (m): 3.99

Poolring: ei

Keskpunkti koordinaadid: X: 6557335.57 Y: 634405.1

Grupp	Rinne	Puuliik	N
PUU	1	KS	12
PUU	1	KU	2

Mudelpuud

Grupp	Rinne	Puuliik	A	H	D
PUU	1	KS		2.0	
PUU	1	KU		1.1	

Proovitükk: 8 Proovitüki raadius (m): 3.99

Poolring: ei

Keskpunkti koordinaadid: X: 6557337.36 Y: 634462.61

Grupp	Rinne	Puuliik	N
PUU	1	KU	2
PUU	1	KS	6
PUU	1	HB	2

Mudelpuud

Grupp	Rinne	Puuliik	A	H	D
PUU	1	KU		1.5	
PUU	1	KS		2.0	
PUU	1	HB		1.7	

Proovitükk: 9 Proovitüki raadius (m): 3.99

Poolring: ei

Keskpunkti koordinaadid: X: 6557365.23 Y: 634432.96

Grupp	Rinne	Puuliik	N
PUU	1	KS	18
PUU	1	HB	5
PUU	1	KU	5

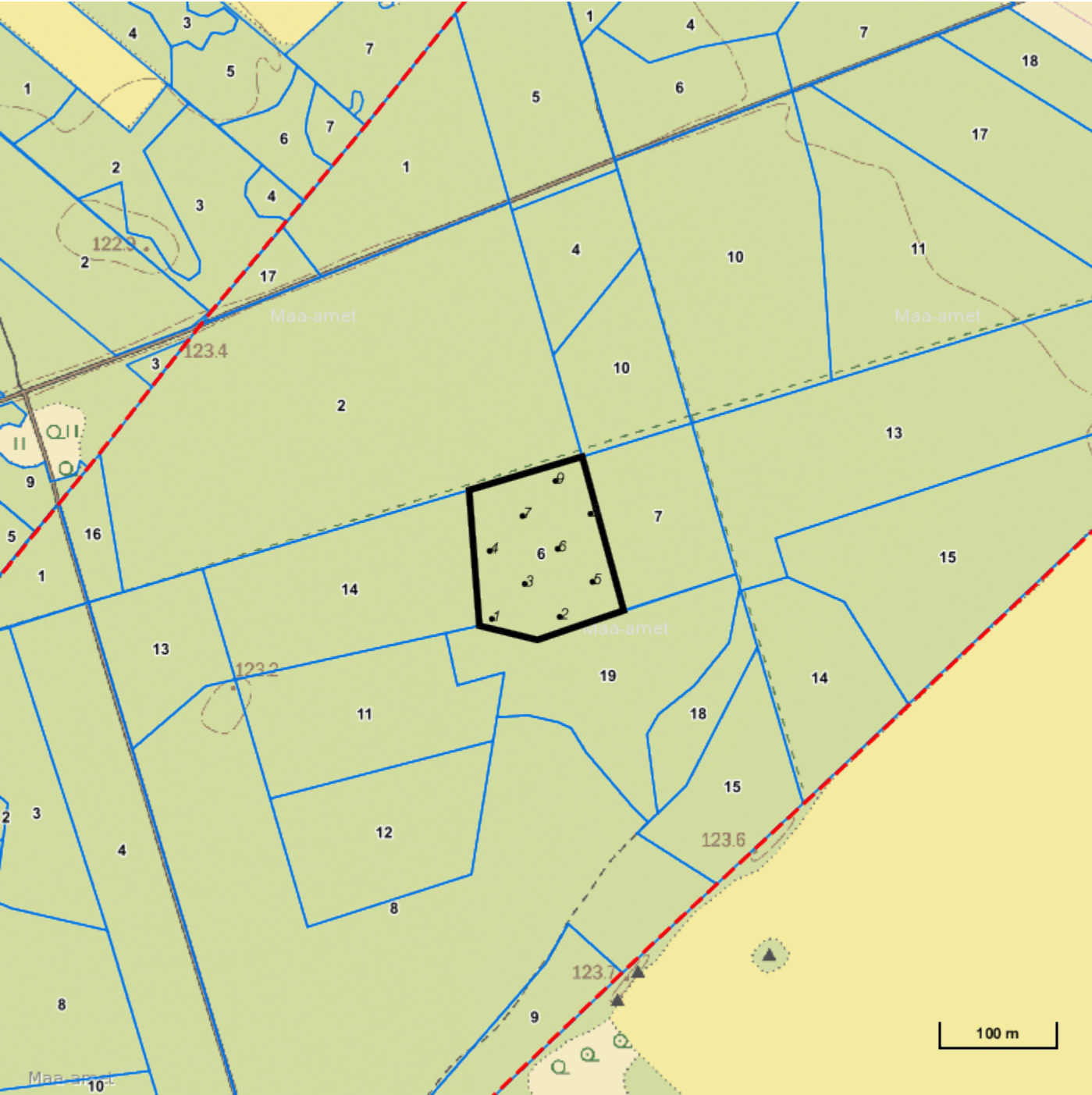
Mudelpuud

Grupp	Rinne	Puuliik	A	H	D
PUU	1	KS		1.7	
PUU	1	HB		2.0	
PUU	1	KU		1.3	

Kasutatud mõõtevahendid:





Koostaja: Tõnis Saarmets

Osalejad: Tõnis Saarmets, Heidi Salujõe



Legend

1:5000

Kaardikiht	
Põhikaart: Maa-amet 11.08.2024	
	Metsaregister: Eraldised 11.08.2024
	Maakatastri andmed 11.08.2024
	Metsaregister: Metsauuendusekspertisid 11.08.2024
	Metsaregister: Proovitükkide keskpunktid 11.08.2024